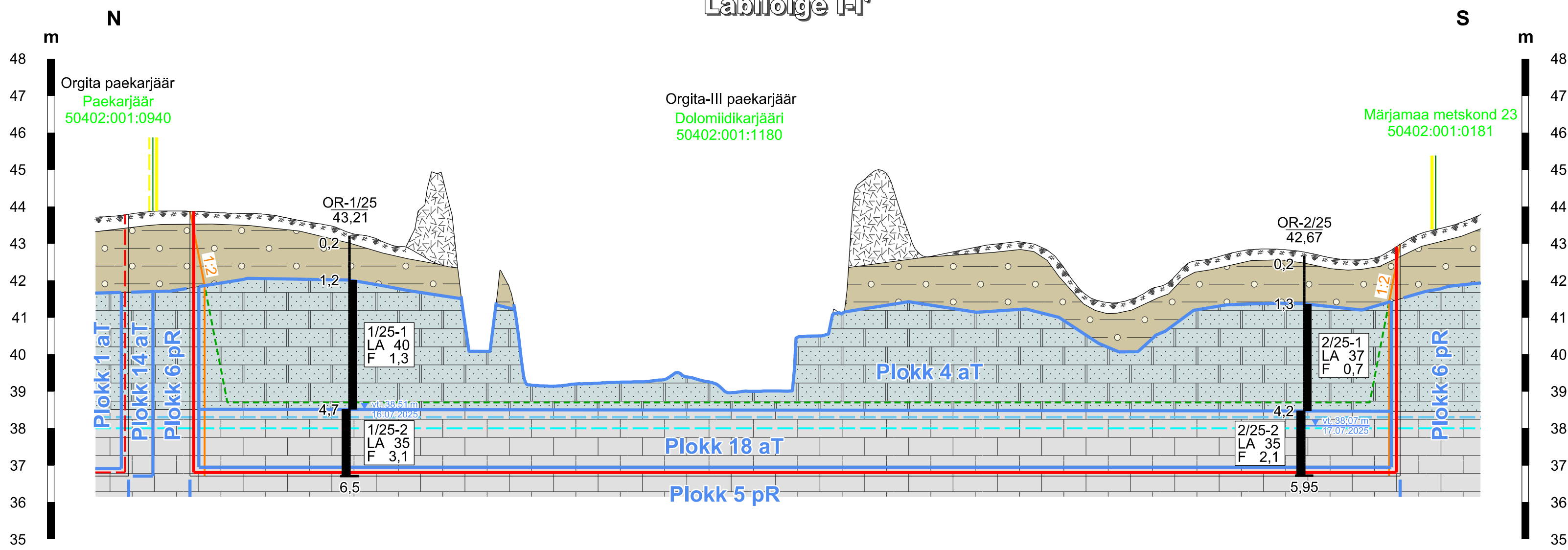
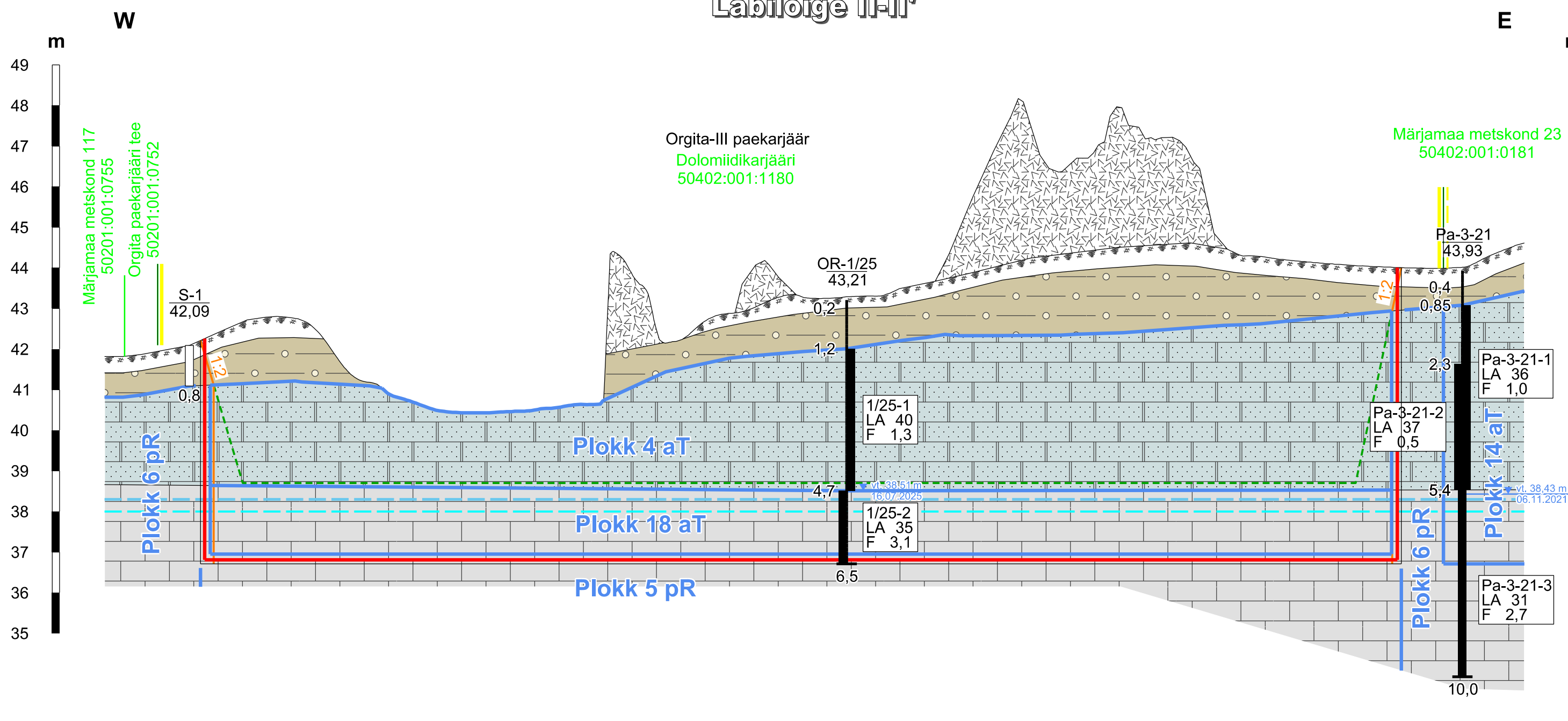


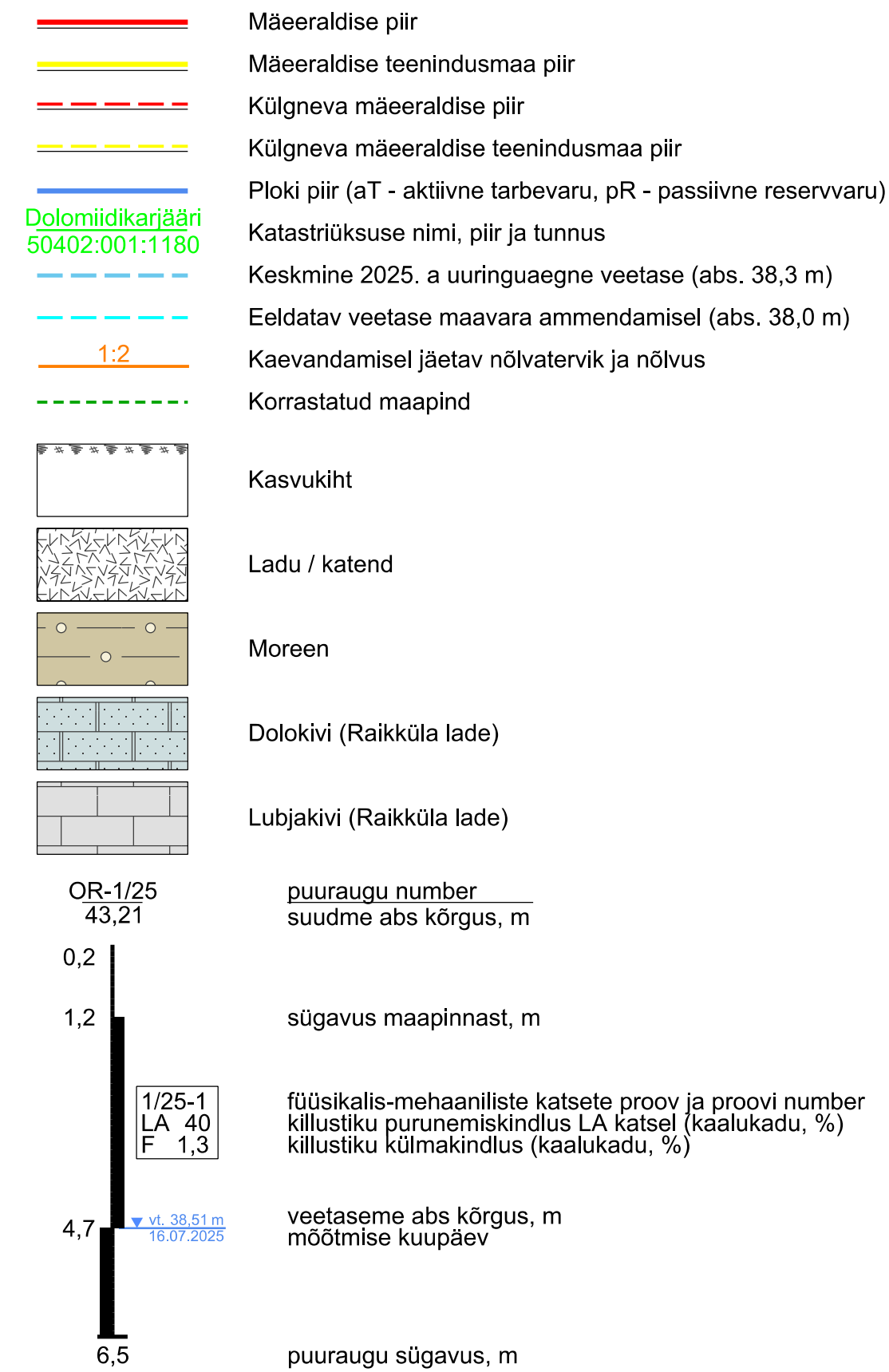
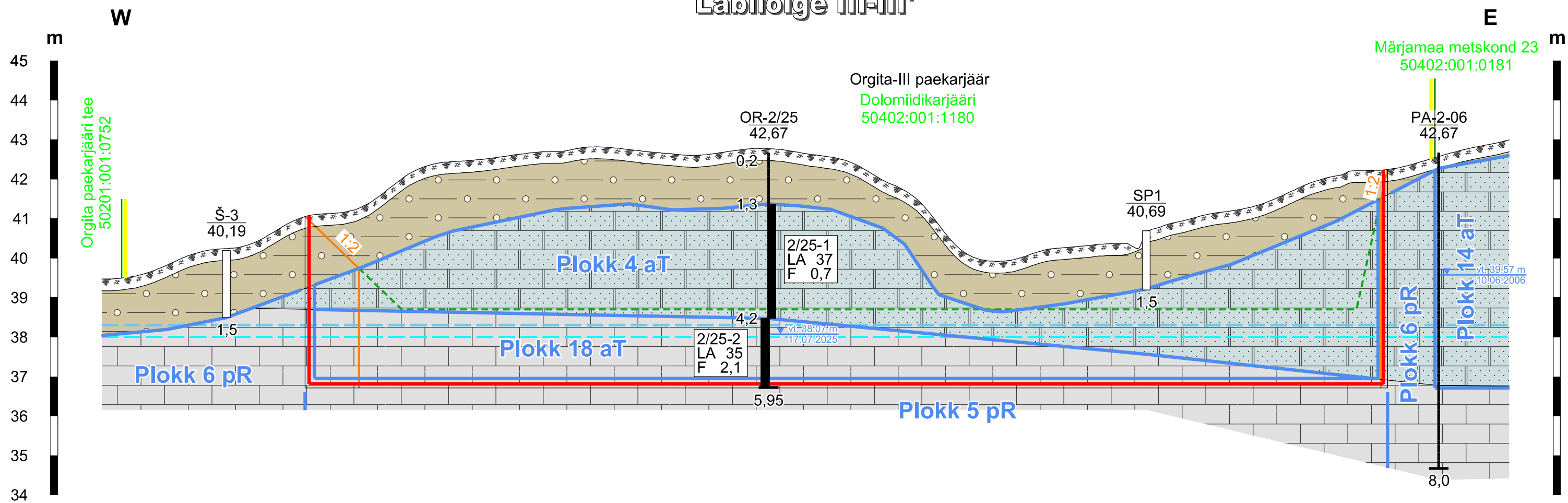
Läbilõige I-I'



Läbilõige II-II'



Läbilõige III-III'



- Märkused:
- Kõrgused EH2000 süsteemis.
  - Läbilõigete koostamisel on kasutatud:
    - "Orgita-Haimre dolokivimaardla Orgita-III paekarjääri jääkvaru uuringu aruanne (varu seisuga 01.01.2025)" (OÜ Inseneribüroo STEIGER, 2025, töö nr 25/5268).
  - Mäeeraldise ja plokki 18 aT lamam asub abs kõrgusel 36,71 m.
  - Kasutatud tarkvara: Bentley PowerCivil for Baltics V8i (litsents: 70000661800020).

Objekti nimetus ja aadress		Joonise sisu	
Orgita-III paekarjäär Märjamaa vald, Rapla maakond		Geoloogilised läbilõiked I-I' ... III-III'	
Loa omanik Parkovi, Riidaku küla, 78422 Märjamaa vald, Rapla maakond mihkel@kamin.ee		Graafliline lisa 2/3  Mõõtkava H 1 : 1000 V 1 : 100	
OÜ Inseneribüroo STEIGER Männiku tee 104, 11216 Tallinn +372 668 1011, info@steiger.ee		Koostas Hendrik Klaas /Allkirjastatud digitaalselt/  Kinnitas Erki Vaguri /Allkirjastatud digitaalselt/	